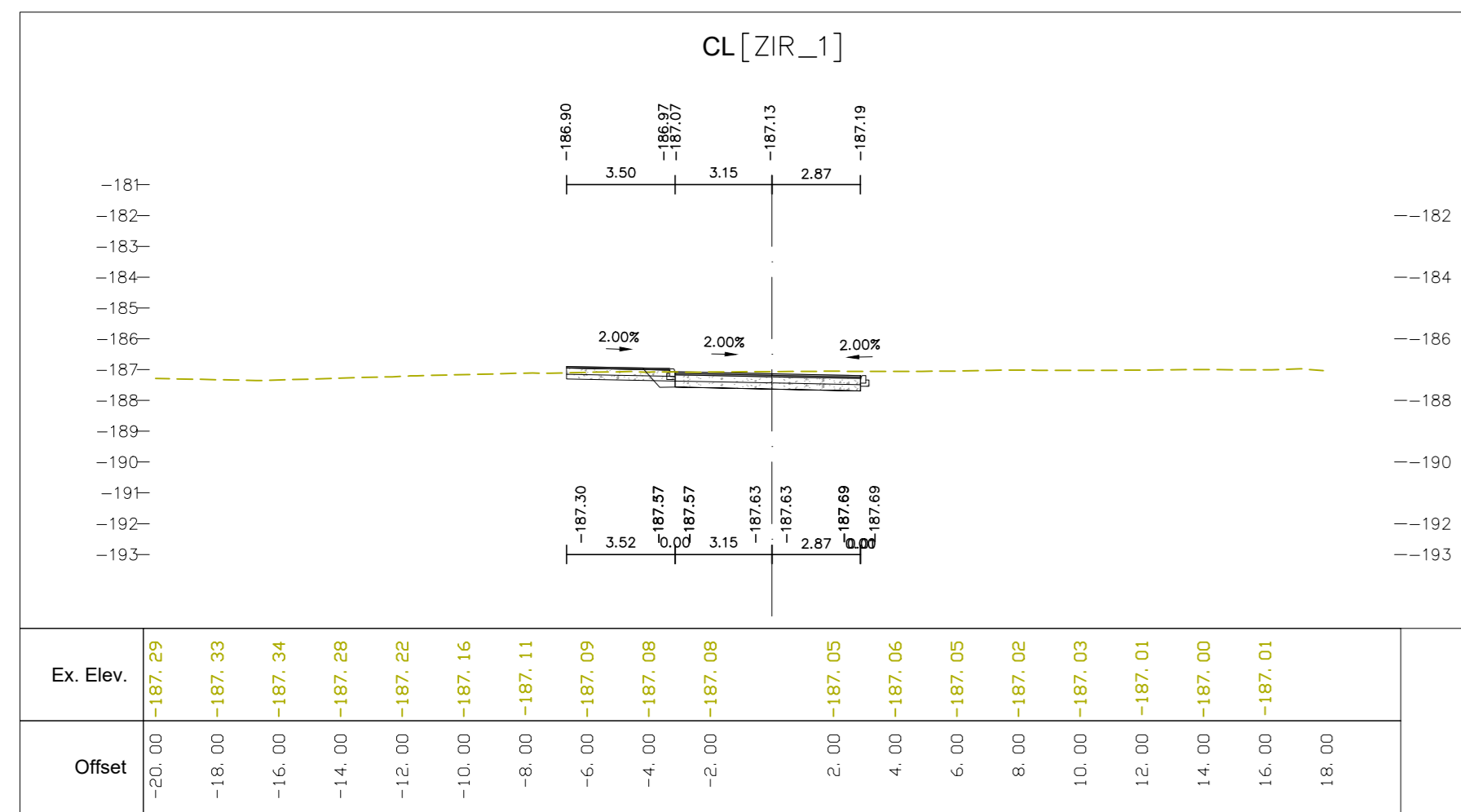
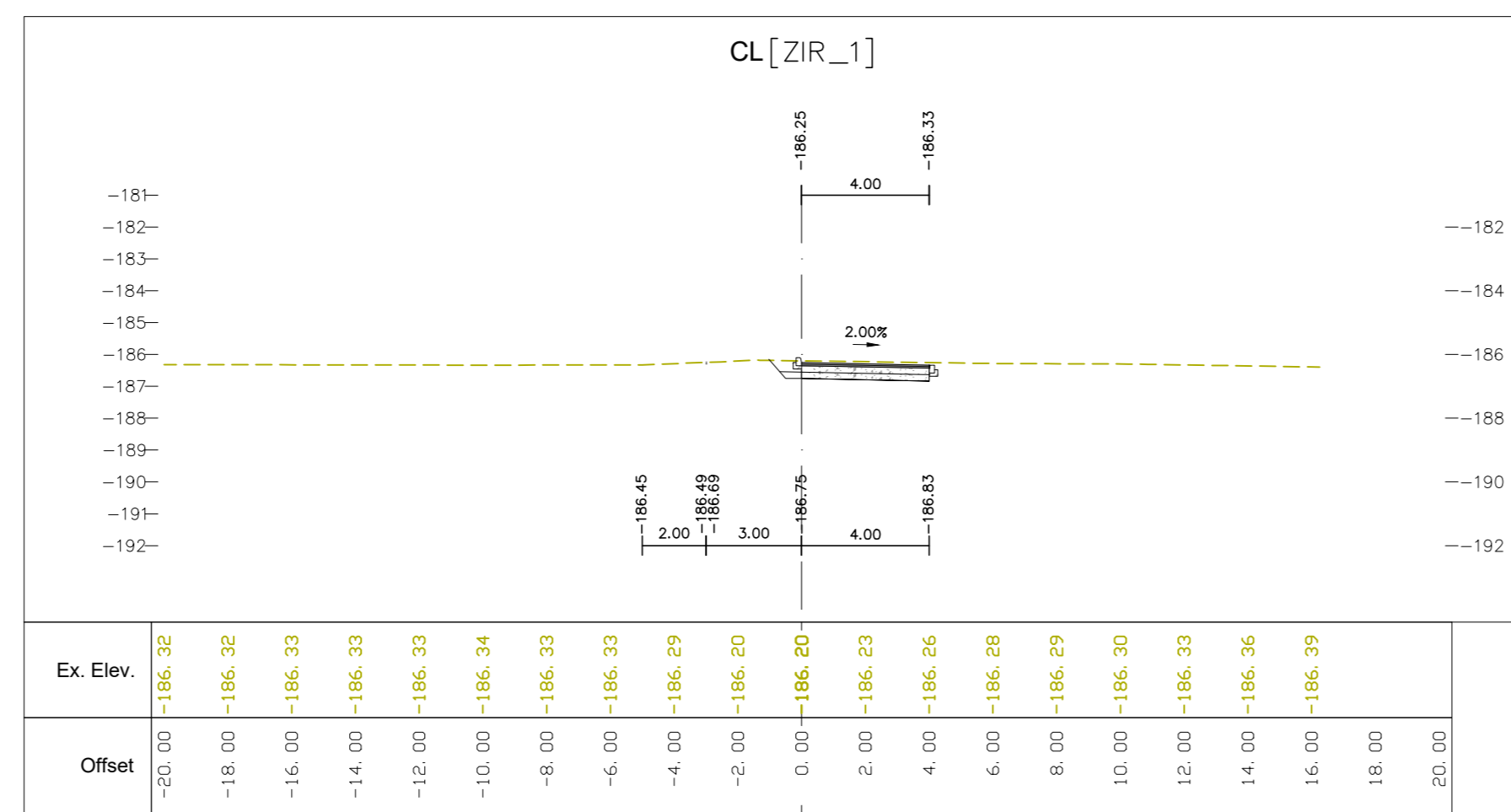


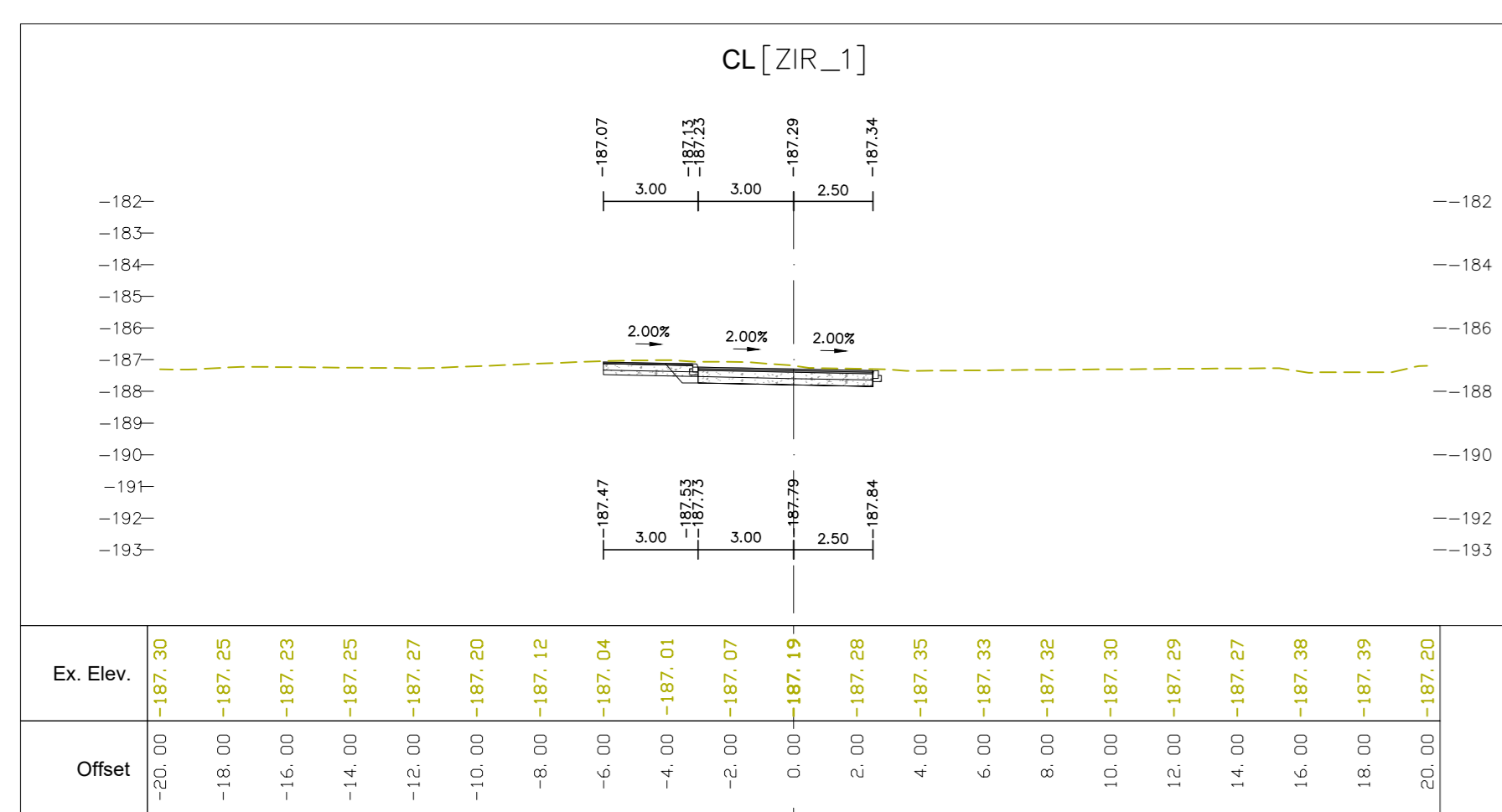
כביש מס' 101



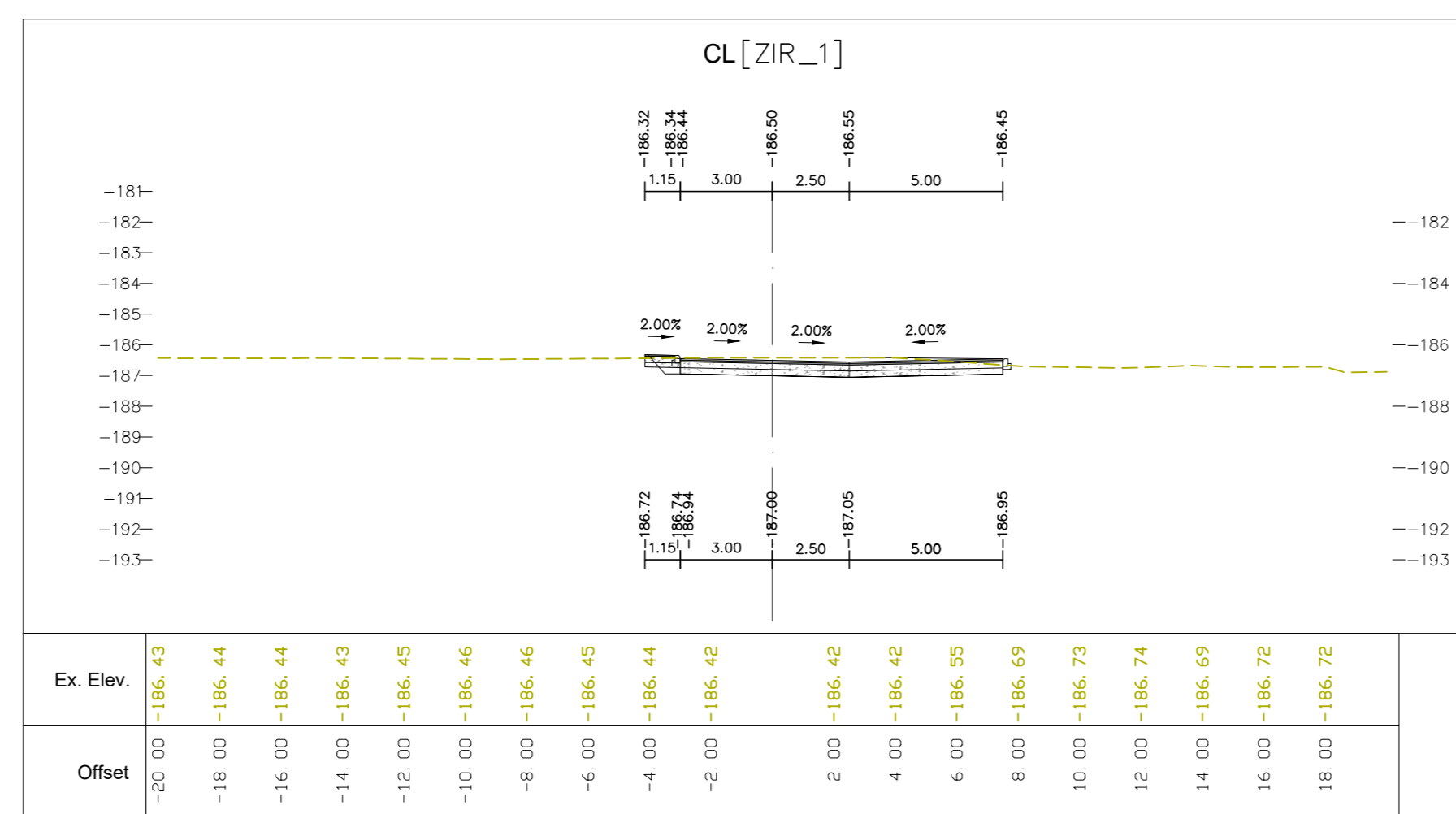
0+380.00 [0+380.0] [ZIR_1]



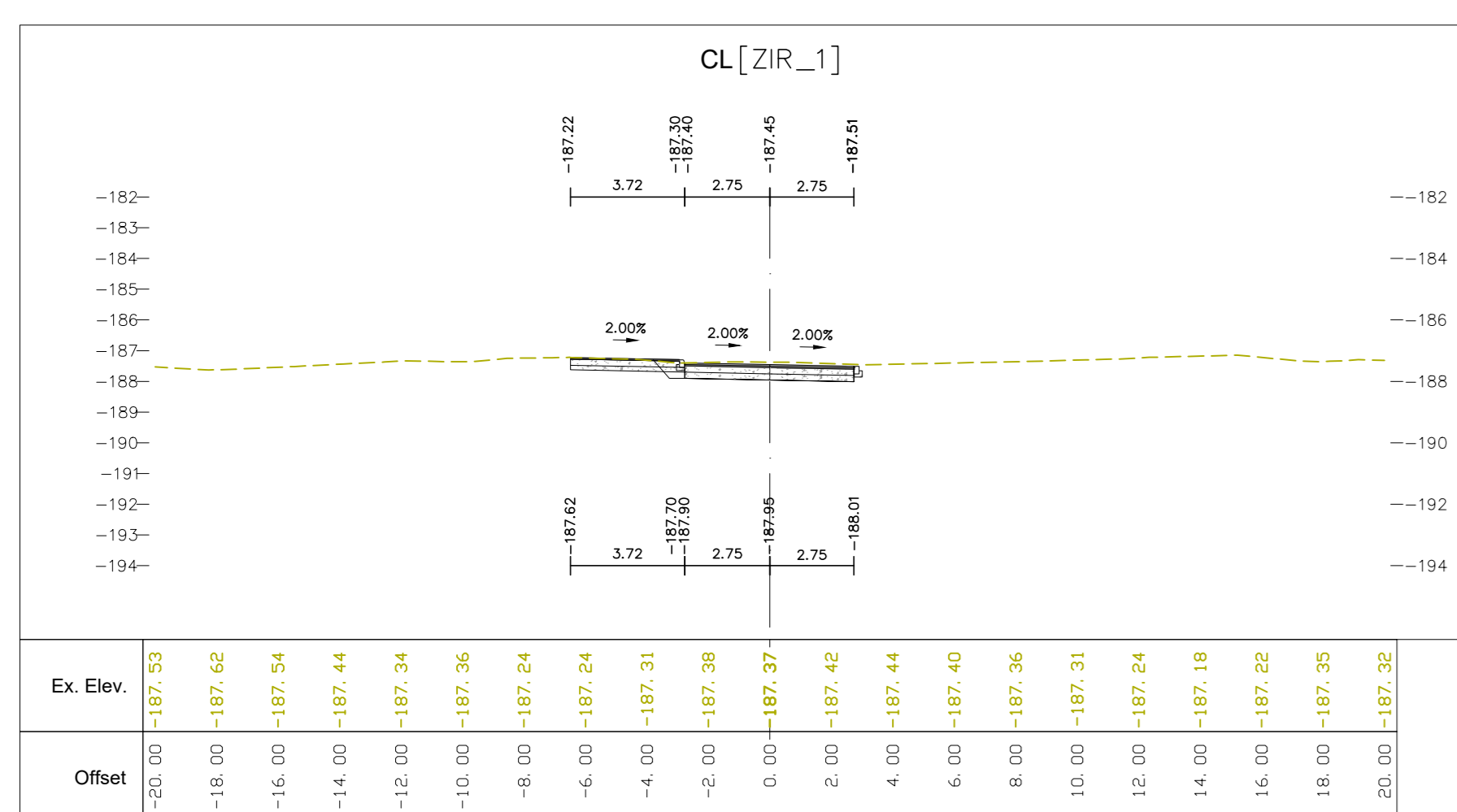
0+460.00 [0+460.0] [ZIR_1]



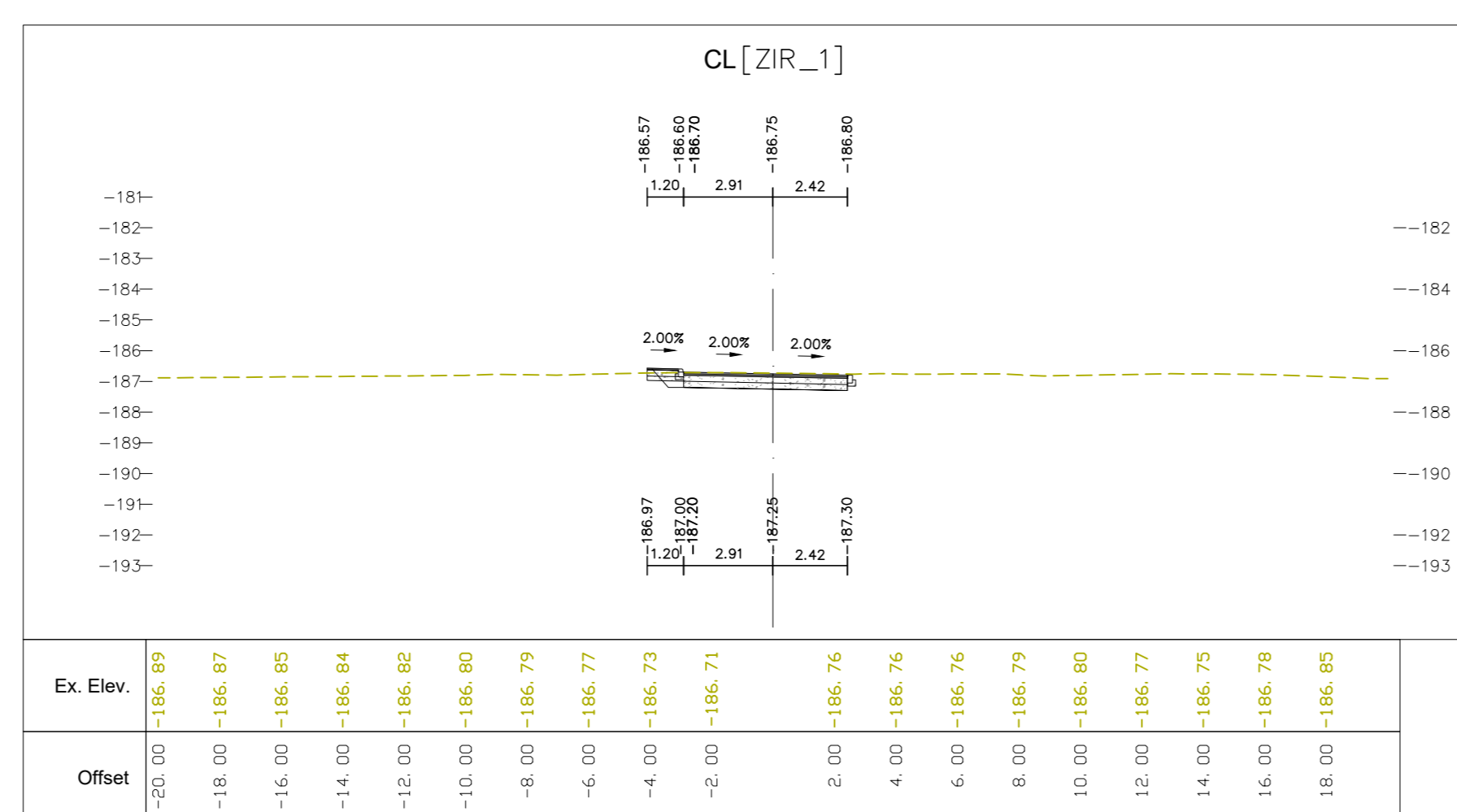
0+360.00 [0+360.0] [ZIR_1]




0+440.00 [0+440.0] [ZIR_1]



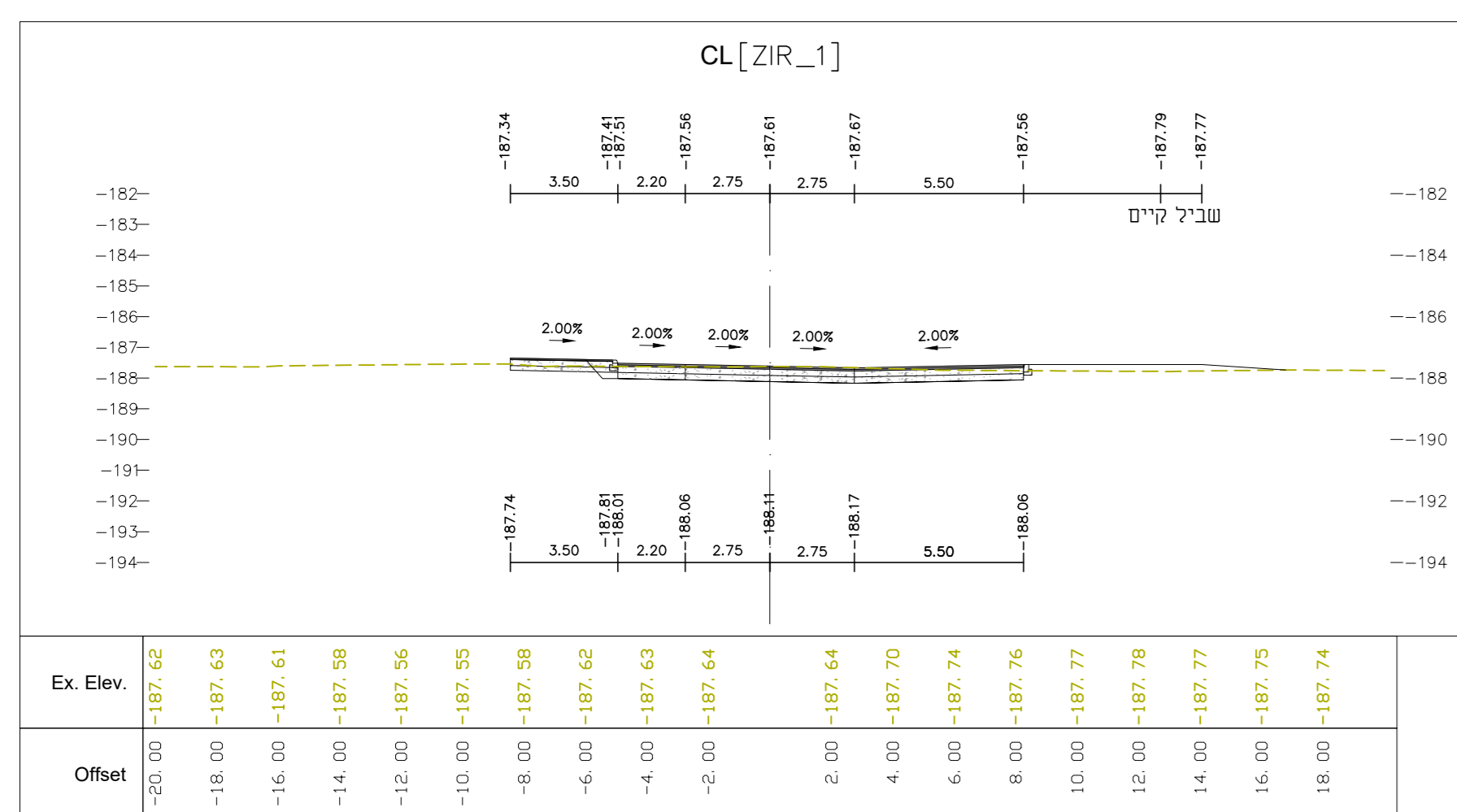
0+340.00 [0+340.0] [ZIR_1]



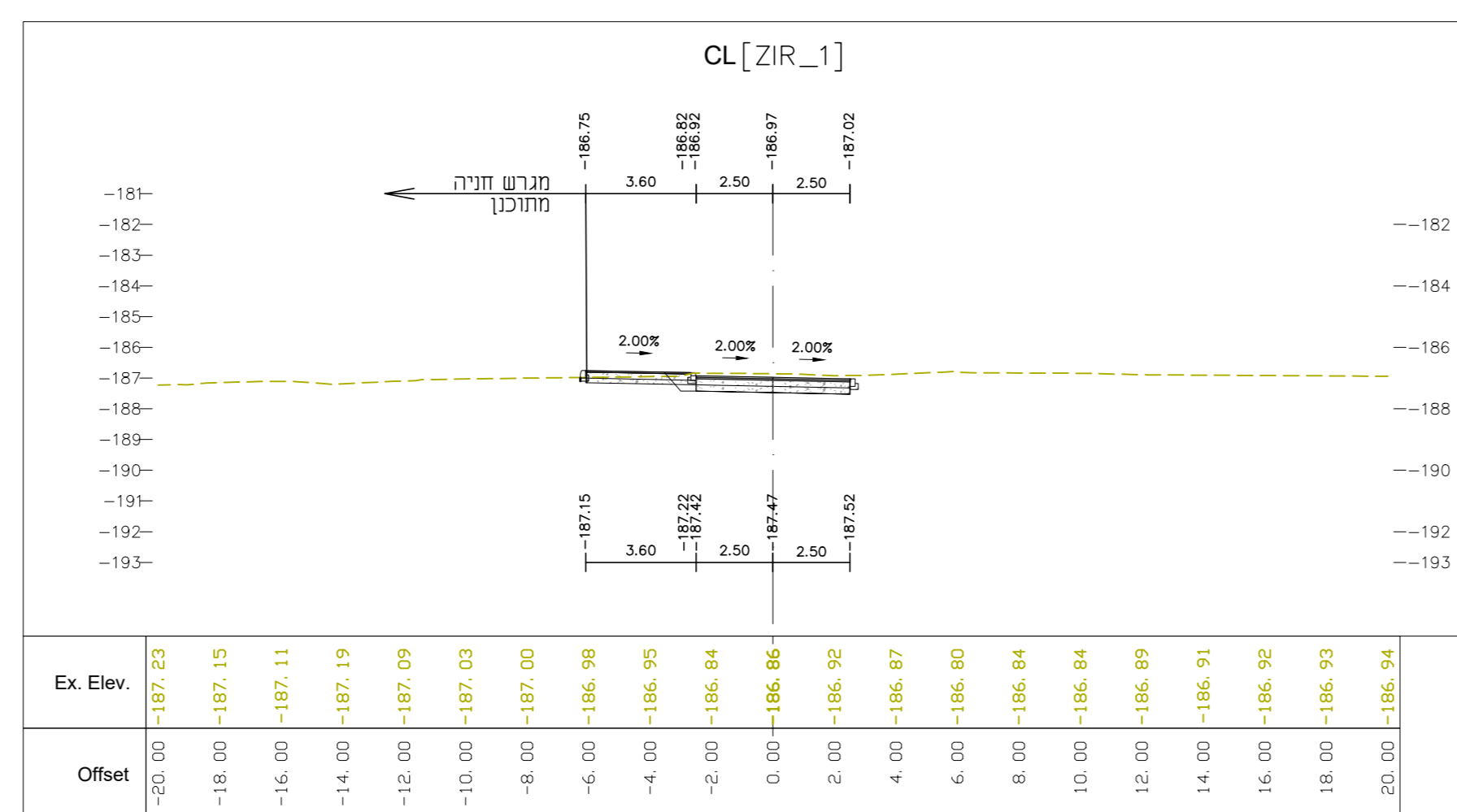
0+420.00 [0+420.0] [ZIR_1]




0+484.23 [0+484.2] [ZIR_1]



0+320.00 [0+320.0] [ZIR_1]

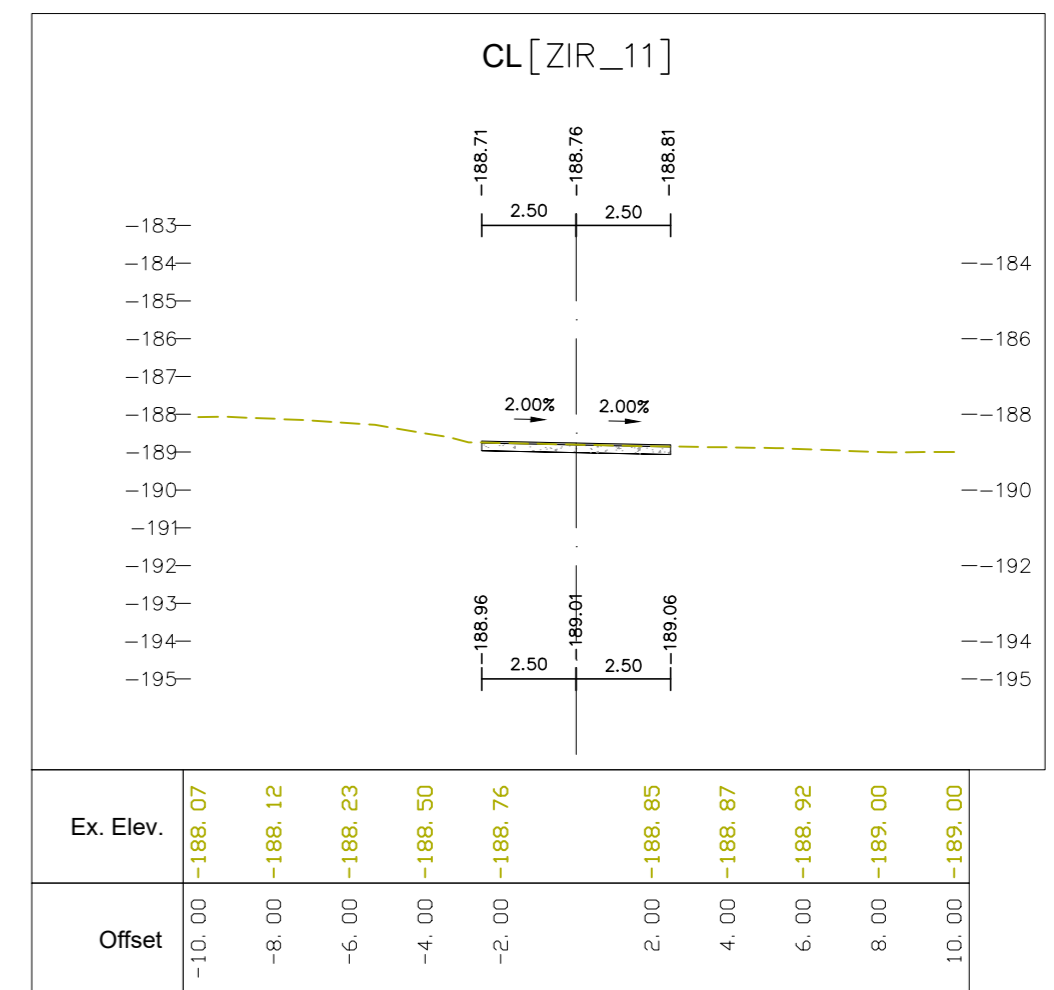


0+400.00 [0+400.0] [ZIR_1]

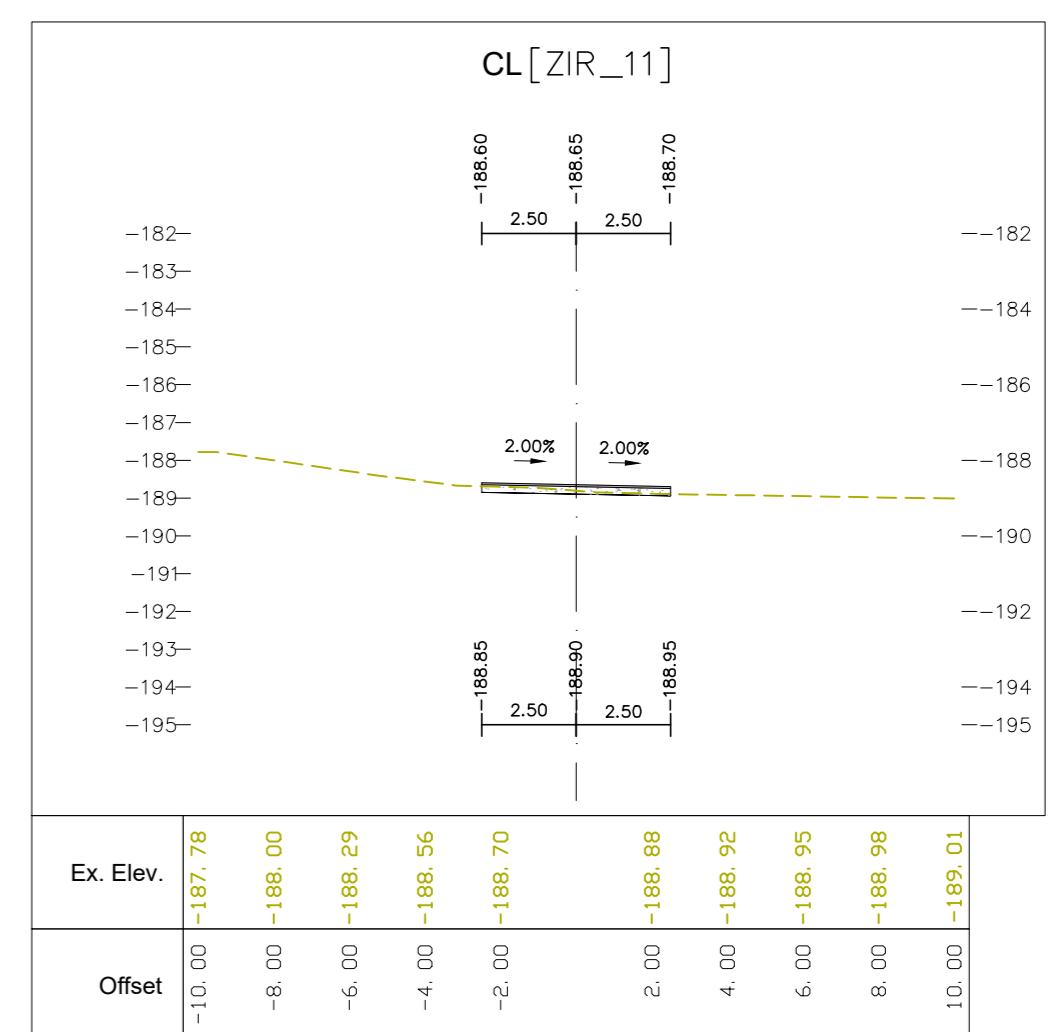


0+480.00 [0+480.0] [ZIR_1]

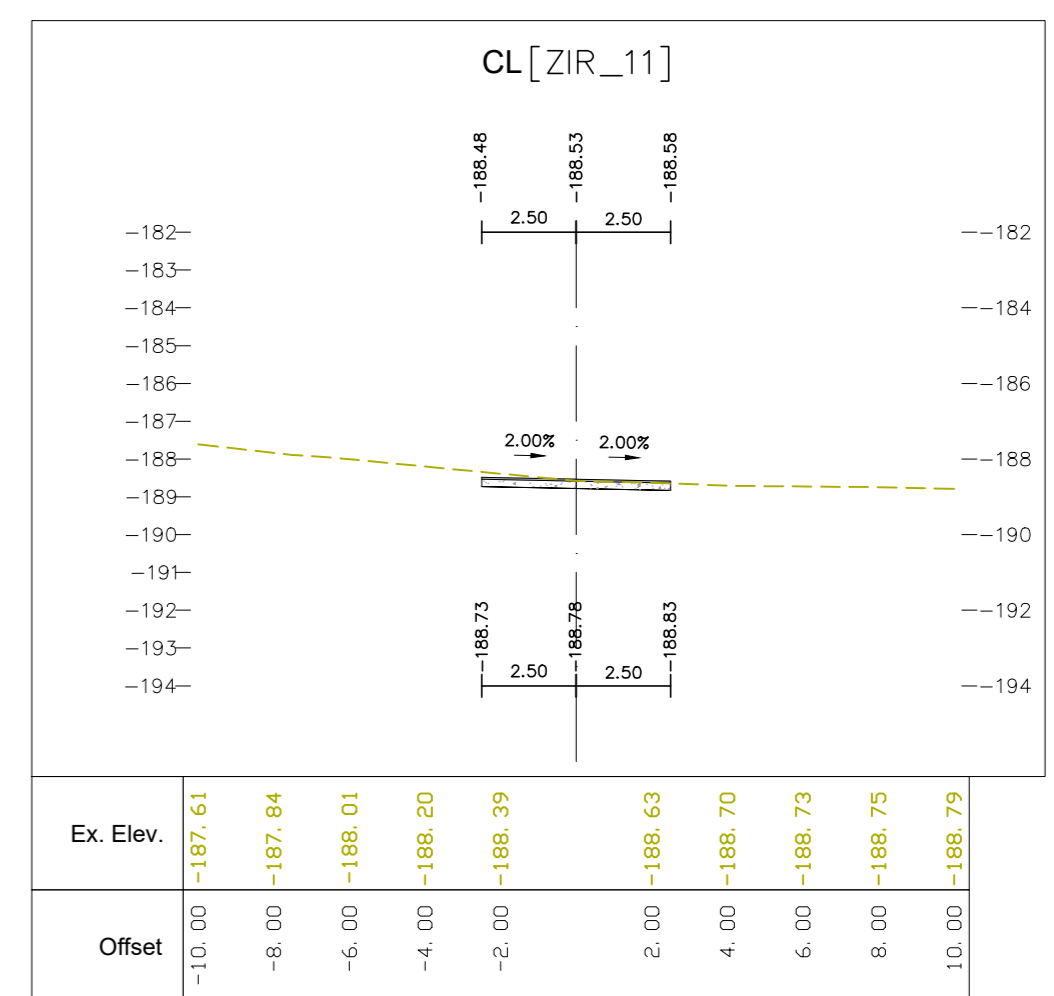
כביש מס' 11



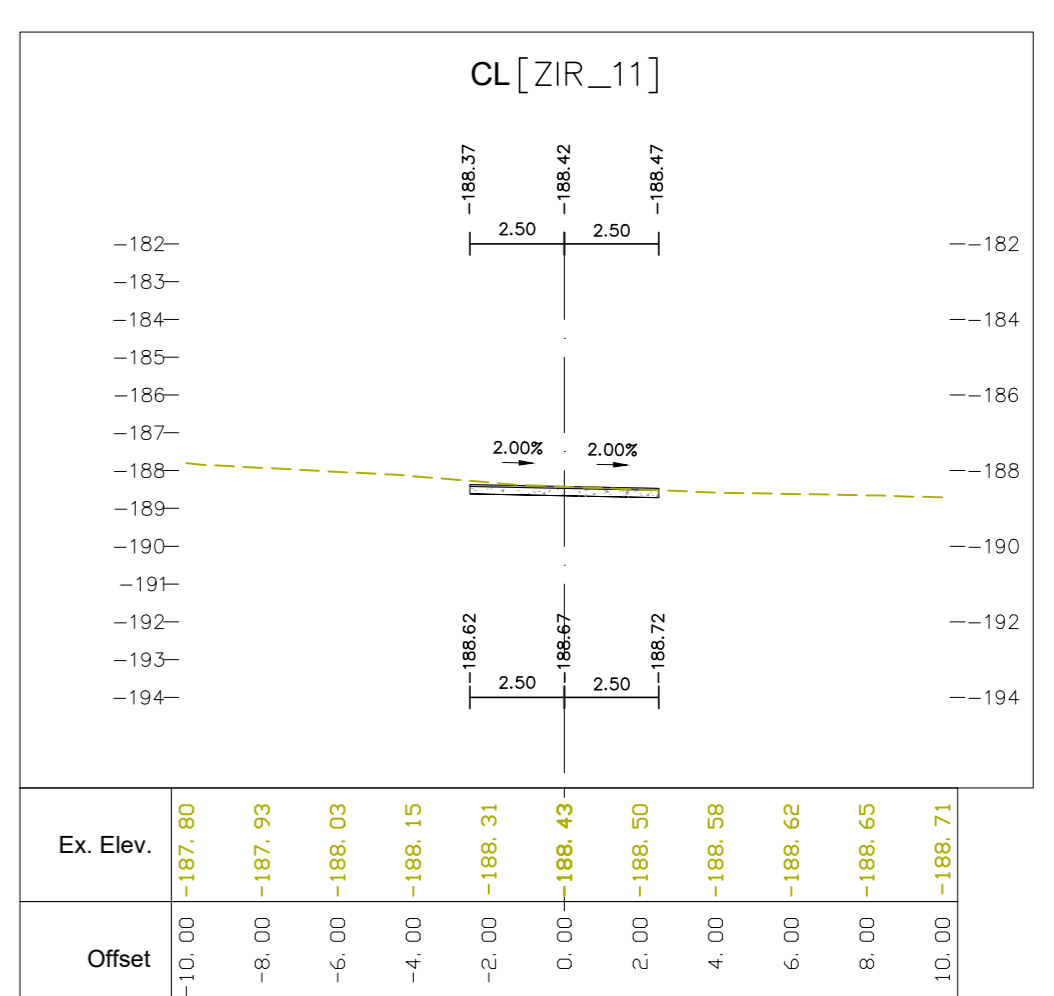
0+120.00 (6) [0+120.0] [ZIR_11]



0+100.00 (5) [0+100.0] [ZIR_11]



0+080.00 (4) [0+080.0] [ZIR_11]



0+060.00 (3) [0+060.0] [ZIR_11]

הערות:
 מטעם כביש ב'101 חתכים 0+485-0+280
 (מטעם אינו מפורטות ומתוכנן על כביש ב'101)
 (מטעם אינו מפורטות ומתוכנן על כביש ב'101)
 (מטעם אינו מפורטות ומתוכנן על כביש ב'101)
 (מטעם אינו מפורטות ומתוכנן על כביש ב'101)

מסלול: תל אביב / ארבעה / יום העבודה אינר



שם התחנית: קבוצת שדה אליהו

תחנת כביש: כביש מס' 101

כביש מס' 101

מסלול	תאריך	מחבר	ביתר	אישור
00	14/07/2025	קובץ	קובץ	קובץ
01	11/12/25	קובץ	קובץ	קובץ

מסלול: SHYELHO_03
 גודל: 1:200
 שם קובץ: GIL-SDYELHO_03-HW-DD-4.12-01
 מסלול: GIL-SDYELHO_03-HW-DD-4.12-01